

**MANUAL PARA LA CONSULTA Y DESCARGA DE
PRODUCTOS CARTOGRÁFICOS
DE LA PROVINCIA DE SEVILLA**



Índice de contenido

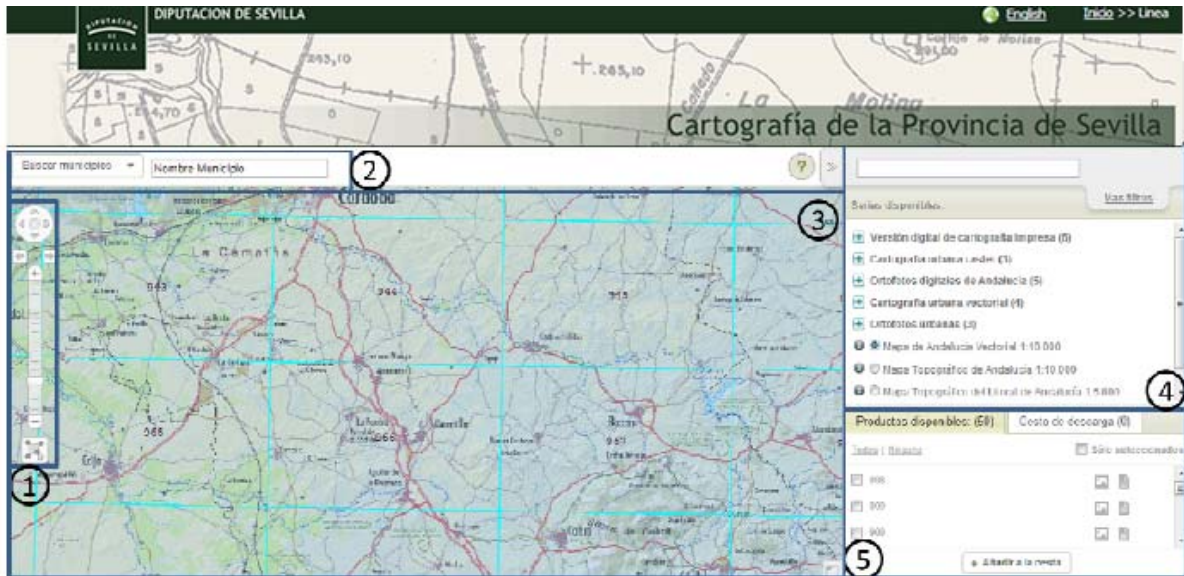
1 Objetivos.....	3
2. Vista General.....	4
3.Funcionalidades.....	5
3.1 Herramienta Mover/Selección/Zoom.....	5
3.2 Buscador.....	6
3.3 Mapa.....	6
3.4 Selección de Cartografía.....	7
3.5 Gestor de Descargas.....	8
3.5.1 Productos disponibles.....	8
3.5.2 Cesto de Descarga.....	9

1 Objetivos

El objetivo del presente documento es el de mostrar y explicar las funcionalidades de la aplicación web desarrollada para la consulta y descarga de los productos cartográficos existentes en la Provincia de Sevilla, producidos por la Diputación de Sevilla y la Junta de Andalucía.

2. Vista General

A continuación se muestra la visión general de la aplicación con las diferentes funcionalidades así como la descripción de las mismas.



1. Herramienta Selección/Pan/Zoom
2. Buscador
3. Mapa
4. Selección de Cartografía
5. Gestor de Descarga

3. Funcionalidades

3.1 Herramienta Mover/Selección/Zoom



Mediante la herramienta se permite mover por el mapa y con el botón central volver al vista inicial.



La herramienta permite regular el nivel de zoom así como volver a la vista anterior mediante las flechas.



Mediante esa herramienta se puede dibujar un polígono que sirve para seleccionar el área de la cual se quiere obtener la cartografía. Para cerrar el área se debe hacer doble-click.

Una vez se ha dibujado el área que se requiere, en la parte inferior derecha aparecen los productos disponibles para la zona seleccionada.

The screenshot displays a map interface. On the left, a map of Granada is shown with a yellow polygon overlaid on a topographic map. The polygon is bounded by a cyan grid. On the right, a sidebar titled 'Series disponibles' lists various cartographic products. Below the list, it shows 'Productos disponibles: (48)' and 'Costo de descarga (0)'. At the bottom of the sidebar, there is a 'Añadir a la cesta' button.

Series disponibles	
<input type="checkbox"/>	Versión digital de cartografía impresa (8)
<input type="checkbox"/>	Cartografía urbana raster (3)
<input type="checkbox"/>	Ortofotos digitales de Andalucía (3)
<input type="checkbox"/>	Cartografía urbana vectorial (4)
<input type="checkbox"/>	Ortofotos urbanas (3)
<input type="checkbox"/>	Mapa de Andalucía Vectorial 1:10.000
<input type="checkbox"/>	Mapa Topográfico de Andalucía 1:10.000
<input type="checkbox"/>	Mapa Topográfico del Litoral de Andalucía 1:5.000

Productos disponibles: (48) Costo de descarga (0)

Todos | Filtrado Sólo seleccionados

144	<input type="checkbox"/>	<input type="checkbox"/>
145	<input type="checkbox"/>	<input type="checkbox"/>
146	<input type="checkbox"/>	<input type="checkbox"/>

3.2 Buscador

Esta herramienta permite realizar búsquedas por texto libre seleccionando que información buscar a través de un menú desplegable.



3.3 Mapa

En el mapa van apareciendo, según la cartografía, las hojas disponibles para la descarga en la zona que se está visualizando.



Clicando con el botón derecho sobre el mapa, aparece el menú desplegable con las siguientes opciones.



Mediante este desplegable se obtiene un acceso directo a las funcionalidades disponibles para la selección y descarga de la cartografía. También se dispone de la opción de visualización a Pantalla Completa.

3.4 Selección de Cartografía

Para seleccionar la cartografía a visualizar, se puede realizar mediante una búsqueda libre o mediante el desplegable con la cartografía agrupada.



De la misma manera, se puede filtrar por fecha de publicación o por formato.




3.5 Gestor de Descargas

El gestor dispone de dos pestañas:



3.5.1 Productos disponibles

La pestaña productos disponibles se muestran todas las hojas que existen dentro de la parte del mapa visualizada en pantalla. En este caso concreto se indica marcado solo el producto que está seleccionado.



De la misma manera si se selecciona un área mediante la herramienta de dibujar polígono seleccionando las cuatro hojas, todas aparecerán seleccionadas.



Mediante el botón + Añadir Cesta los productos seleccionados se acumulan para su posterior descarga.

3.5.2 Cesto de Descarga

Aparecen todos los productos seleccionados que se han añadido a la cesta para su descarga.

Productos disponibles: (4)	Cesto de descarga (4)
Vacía cesta	
Ortofoto Andalucía 2009 hoja: 100833	Quitar
Ortofoto Andalucía 2009 hoja: 100843	Quitar
Ortofoto Andalucía 2009 hoja: 100832	Quitar
Ortofoto Andalucía 2009 hoja: 100842	Quitar


Permite la gestión completa para vaciar, quitar productos completos y finalmente, llevar a cabo la descarga.

Para poder llevar a cabo la descarga se debe completar un formulario.

Introduzca los siguientes datos para completar la descarga.
Los campos en **negrita** y marcados con * son obligatorios.

Nombre *	<input type="text"/>	Apellidos *	<input type="text"/>
Organización	<input type="text"/>	Código Postal *	<input type="text"/>
Correo electrónico *	<input type="text"/>		

Acepto las condiciones de Diputación de Sevilla



LICENCIA DE USO NO COMERCIAL DE LOS PRODUCTOS DE LA DIPUTACIÓN DE SEVILLA

Primera. Definiciones

a) El "producto cartográfico" es el producto que contiene informaciones, hechos o datos relativos a la cartografía. Dicho producto podrá, según los casos, constituir una obra cartográfica protegida por un derecho de autor, o una base de datos protegida por un derecho de autor o por un derecho sui generis.

b) La "Diputación Provincial de Sevilla" es el organismo público titular de los derechos de propiedad intelectual sobre los productos cartográficos.

c) El "licenciante" es la Diputación Provincial de Sevilla.

d) El "licenciatario" es la persona o la entidad que ejercita los derechos cedidos mediante esta licencia.

e) Se entiende por "reproducción" la fijación directa o indirecta, provisional o permanente, por cualquier medio y en cualquier forma, de todo el producto cartográfico o parte de él, que permita su comunicación y la obtención de copias.

Una vez el formulario se ha rellenado y las condiciones se han aceptado, aparece una segunda pantalla para la descarga.



Se puede llevar a cabo la descarga de los ficheros de manera independiente haciendo doble-click en cada enlace o mediante un gestor de descargas (se ofrece Metalink).